






- ### ЛЕГЕНДА
-  Граница обухвата плана детаљне регулације
  -  Граница Плана детаљне регулације "Пословне зоне у улици Николе Тесле" ("Службени гласник града Лесковца" број 1/2019)
  -  Граница катастарске парцеле
  -  Постојеће детаљне тачке које дефинишу границу обухвата плана
  -  Нове детаљне тачке које дефинишу границу обухвата плана

Напомена: Граница обухвата плана се поклапа са границом грађевинског подручја

Наручилац и носилац израде плана:  
**ОПШТИНА ЛЕБАНЕ, Општинска управа**  
 ул. Цара Душана 116  
 16 230 Лебане

Донатор:  
**ЕВРОПСКА УНИЈА**

Техничка подршка:  
**СТАЛНА КОНФЕРЕНЦИЈА ГРАДОВА И ОПШТИНА**  
 КРОЗ ПРОГРАМ "ПОДРШКА ЕУ ИНКЛУЗИЈИ РОМА - ОСНАЖИВАЊЕ  
 ЛОКАЛНИХ ЗАЈЕДНИЦА ЗА ИНКЛУЗИЈУ РОМА  
 IPA 2016

Обрађивач плана:  
**"АРХИПЛАН" Д.О.О.**  
 ул. Кнеза Михаила бр.66  
**АРАНЂЕЛОВАЦ**

Назив плана:  
**ПЛАН ДЕТАЉНЕ РЕГУЛАЦИЈЕ**  
**југоисточног дела насеља Лебане око**  
**улица Николе Тесле и Јабланичке**

Назив листа: Катастарско топографски план са границом обухвата плана и грађевинског подручја  
 Размера: 1:1000  
 Лист број: 1

Руководилац израде:  
**одговорни урбаниста: дипл.инж.арх. Драгана Бига (200001503)**

Датум: јул, 2019.год.  
**НАЦРТ ПЛАНА**